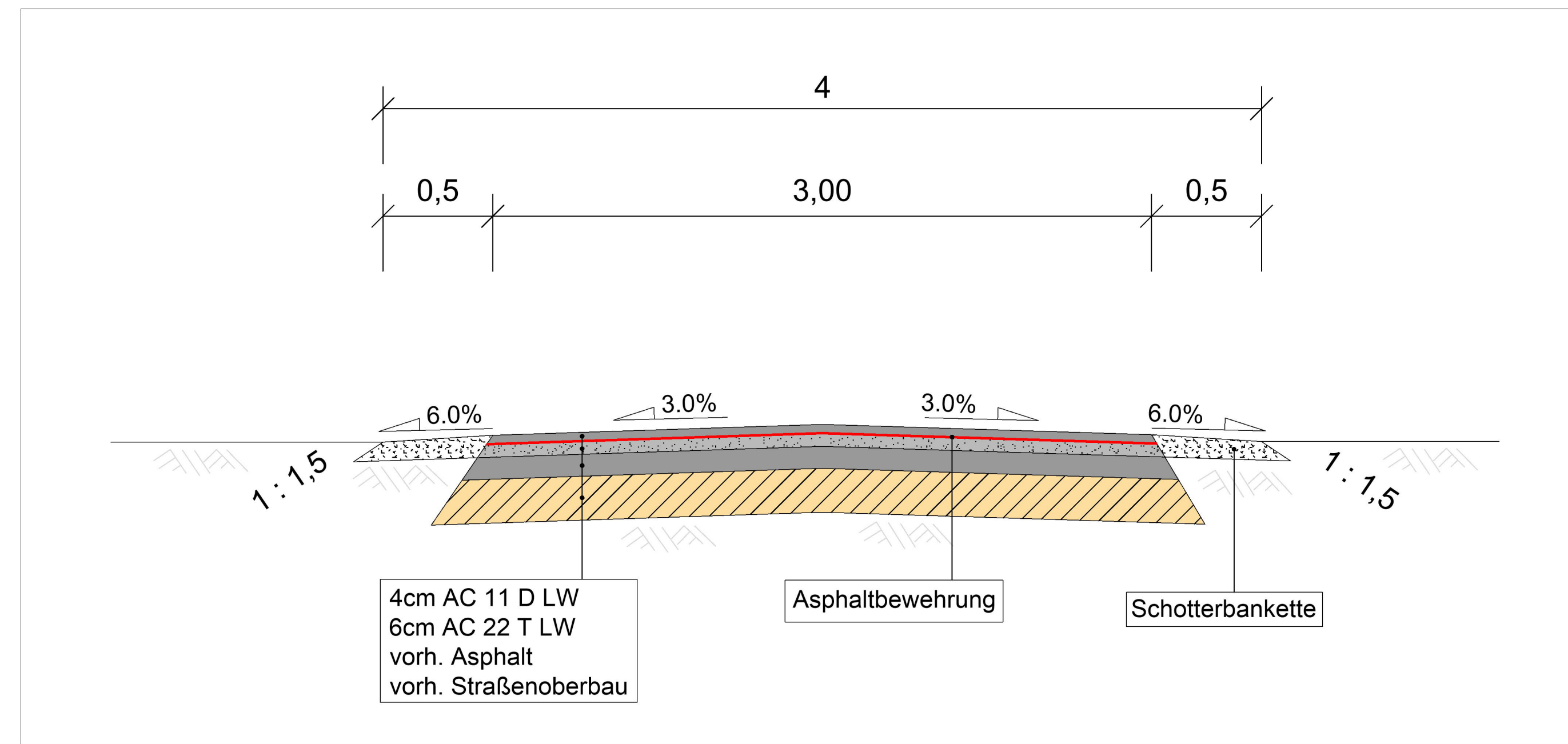


**Zeichenerklärung**

	Fahrbahn Hocheinbau geplant		Baum vorhanden
	Fahrbahn Tiefeinbau geplant		Zufahrt/Einmündung
	Bankette geplant		2455 Straßeneinlauf 1.771
	Pflasterfläche angleichen		Verkehrsschild
	Schotterfläche angleichen		Fahrbahnrand Bestand
	0+160 Stationierung		Flurstücksgrenze
	Fahrbahnachse geplant		Hecke
	Fahrbahnachse Bestand		
	Fahrbahnrand geplant		
	Schieberkappe Gas + Wasser		



Projekt: **Wirtschaftswegesanierung Isselburg -Abschnitt 11.1-**

Auftraggeber: Stadt Isselburg

Anlagen-Nr.: 2  
Blatt-Nr.: 1  
Proj.-Nr.: 002

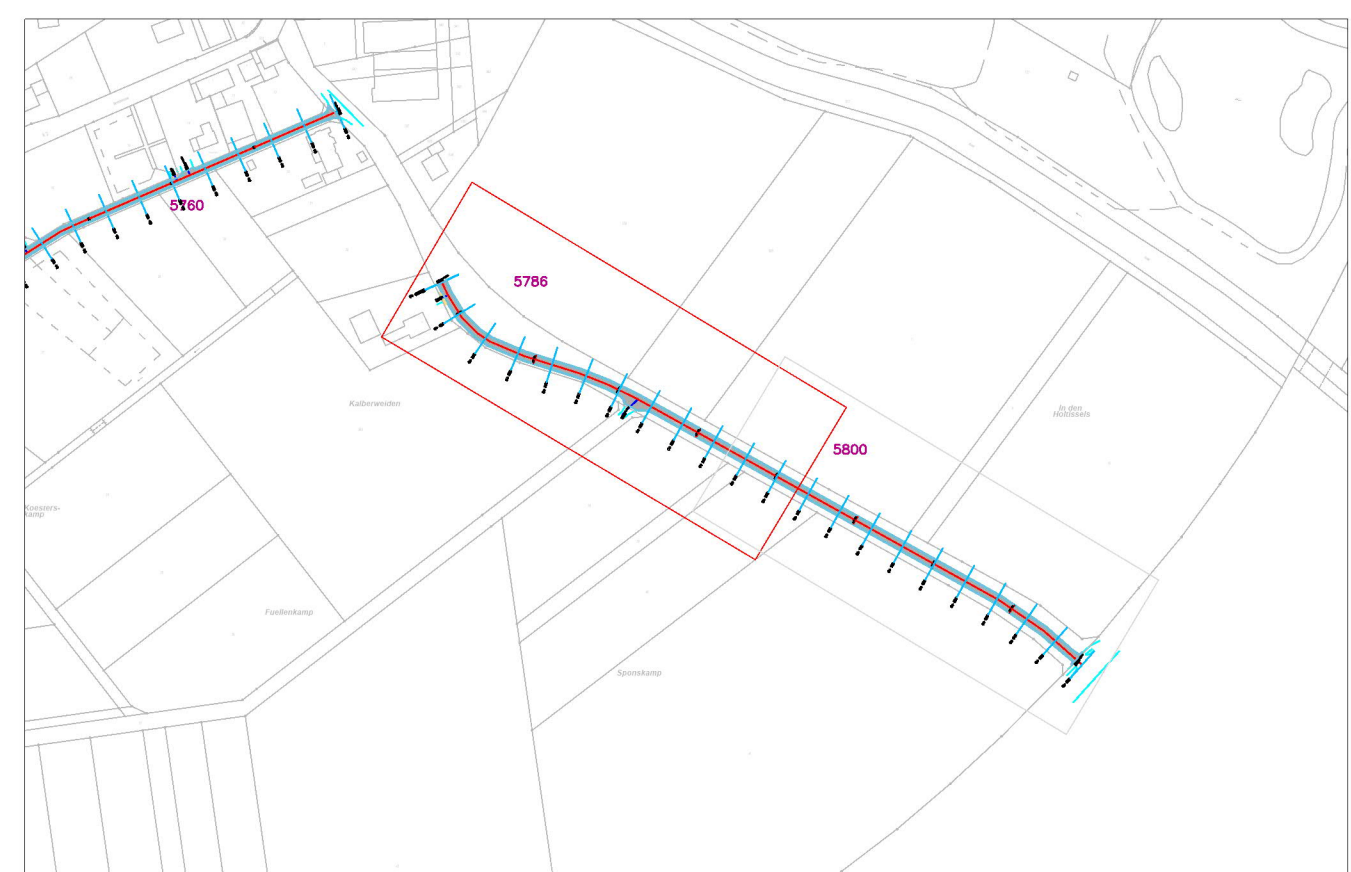
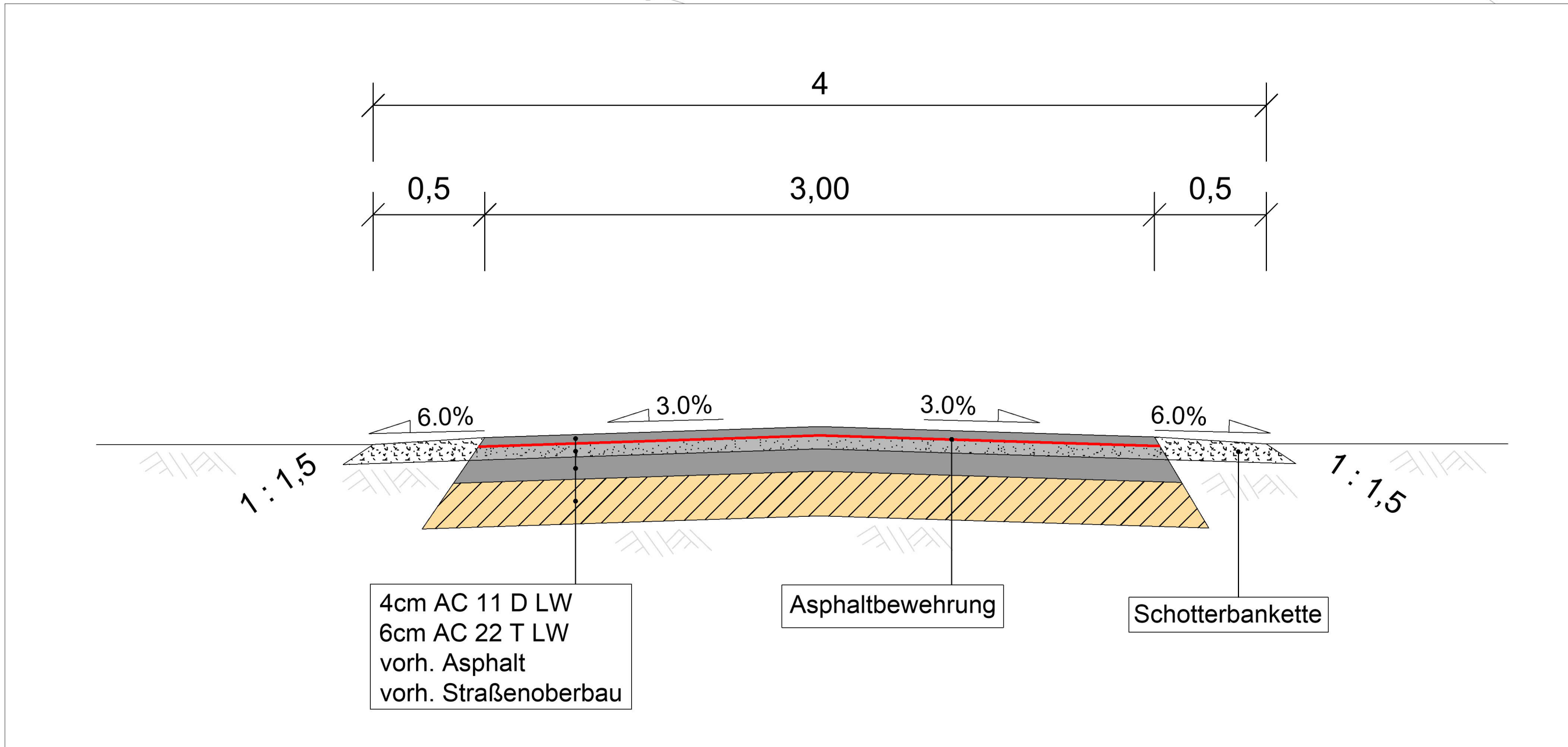
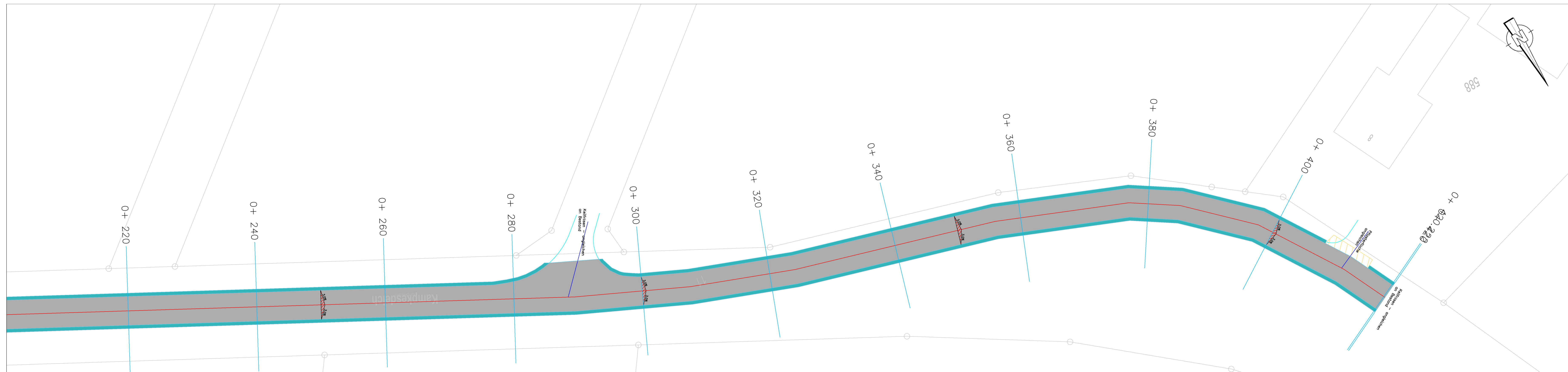
Datum	Name

Planinhalt: **Ausführungsplanung**  
Kampkesdeich  
Wege Nr. 5800

Bearbeitet:    
Gezeichnet:    
Maßstab: 1 : 250

Bauausführung:  

Planverfasser:



**Zeichenerklärung**

	Fahrbahn Hocheinbau geplant		Baum vorhanden
	Fahrbahn Tiefeinbau geplant		Zufahrt/Einmündung
	Bankette geplant		Straßeneinlauf
	Pflasterfläche angleichen		Verkehrsschild
	Schotterfläche angleichen		Fahrbahnrand Bestand
	Stationierung		Flurstücksgrenze
	Fahrbahnachse geplant		Hecke
	Fahrbahnachse Bestand		
	Fahrbahnrand geplant		
	Schieberkappe Gas + Wasser		

Projekt: **Wirtschaftswegesanierung Isselburg -Abschnitt 11.2-**

Auftraggeber: Stadt Isselburg

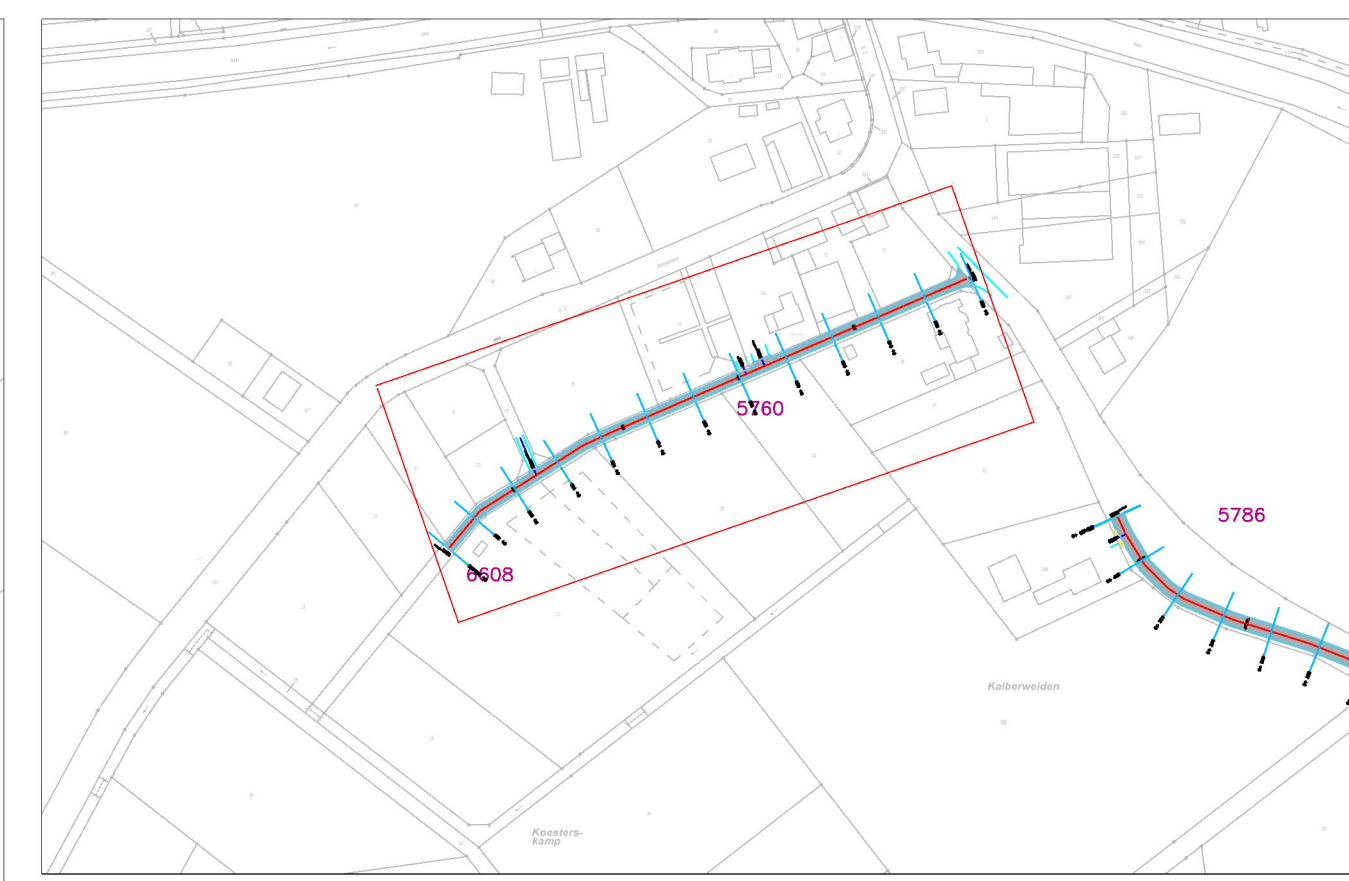
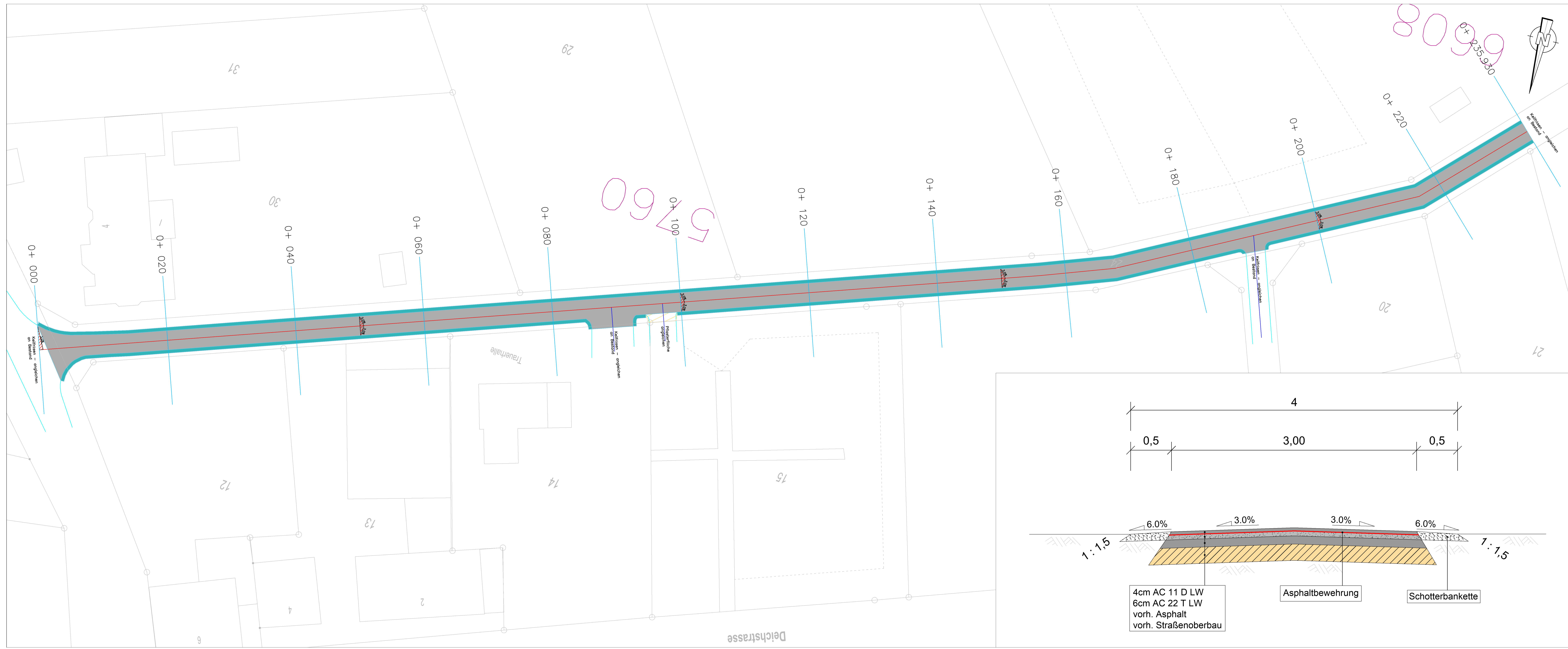
Anlagen-Nr.: 2  
Blatt-Nr.: 2  
Proj.-Nr.: 002

Planinhalt: **Ausführungsplanung**  
Kampkesdeich  
Wege Nr. 5786

Datum	Name
bearbeitet	
gezeichnet	
Maßstab:	1 : 250

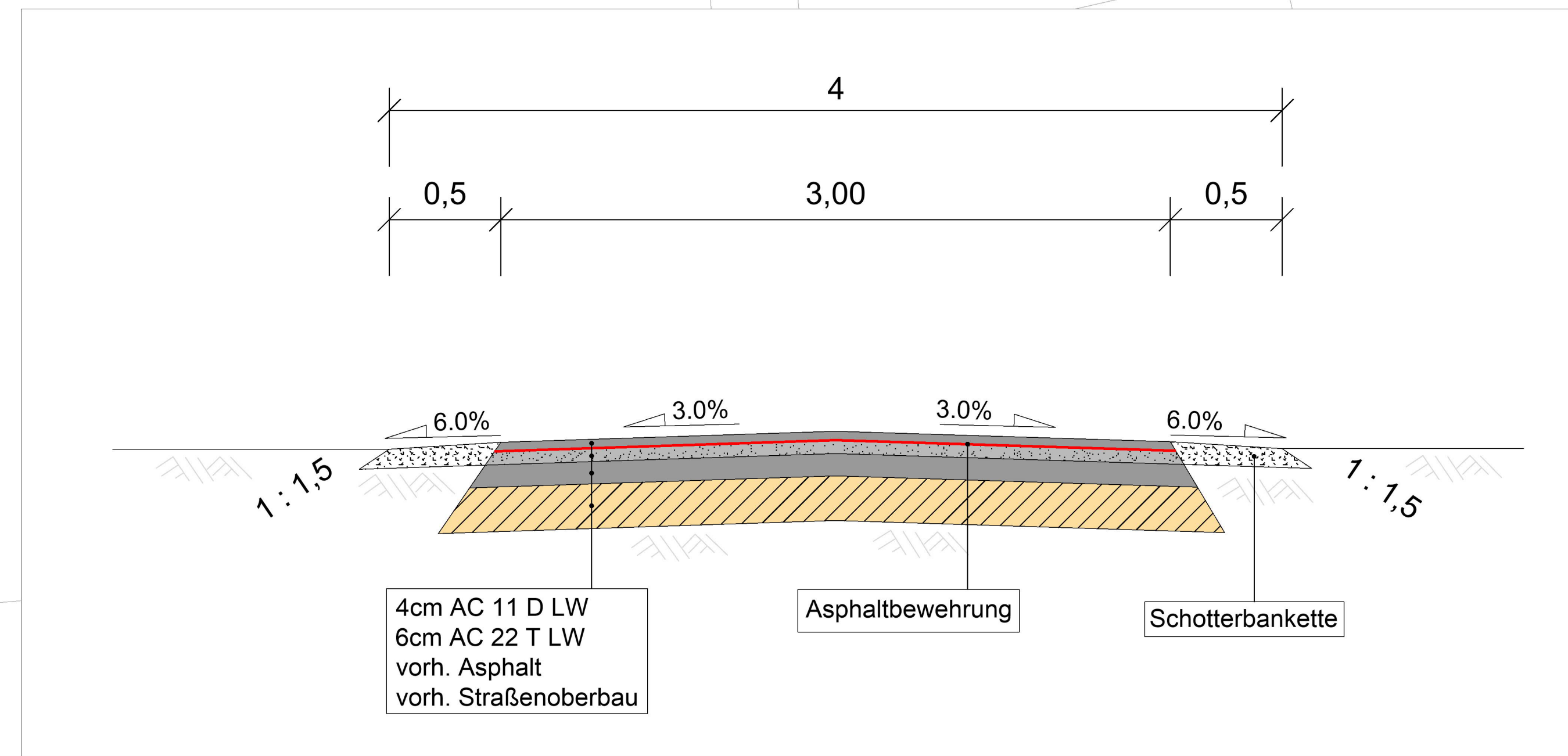
Bauausführung:

Planverfasser:



**Zeichenerklärung**

Fahrbahn Hocheinbau geplant	Baum vorhanden
Fahrbahn Tiefeinbau geplant	Zufahrt/Einmündung
Bankette geplant	2455 Straßeneinlauf
Pflasterfläche angleichen	Verkehrsschild
Schotterfläche angleichen	Fahrbahnrand Bestand
0+160 Stationierung	Flurstücksgrenze
Fahrbahnachse geplant	Hecke
Fahrbahnachse Bestand	
Fahrbahnrand geplant	
Schieberkappe Gas + Wasser	



Projekt: **Wirtschaftswegesanierung Isselburg -Abschnitt 11.3-**

Auftraggeber: Stadt Isselburg

Anlagen-Nr.: 2  
Blatt-Nr.: 3  
Proj.-Nr.: 002

Datum	Name

Planinhalt: **Ausführungsplanung**  
Deichstraße  
Wege Nr. 6608, 5760

Bearbeitet:    
Gezeichnet:    
Maßstab: 1 : 250

Bauausführung:  

Planverfasser: